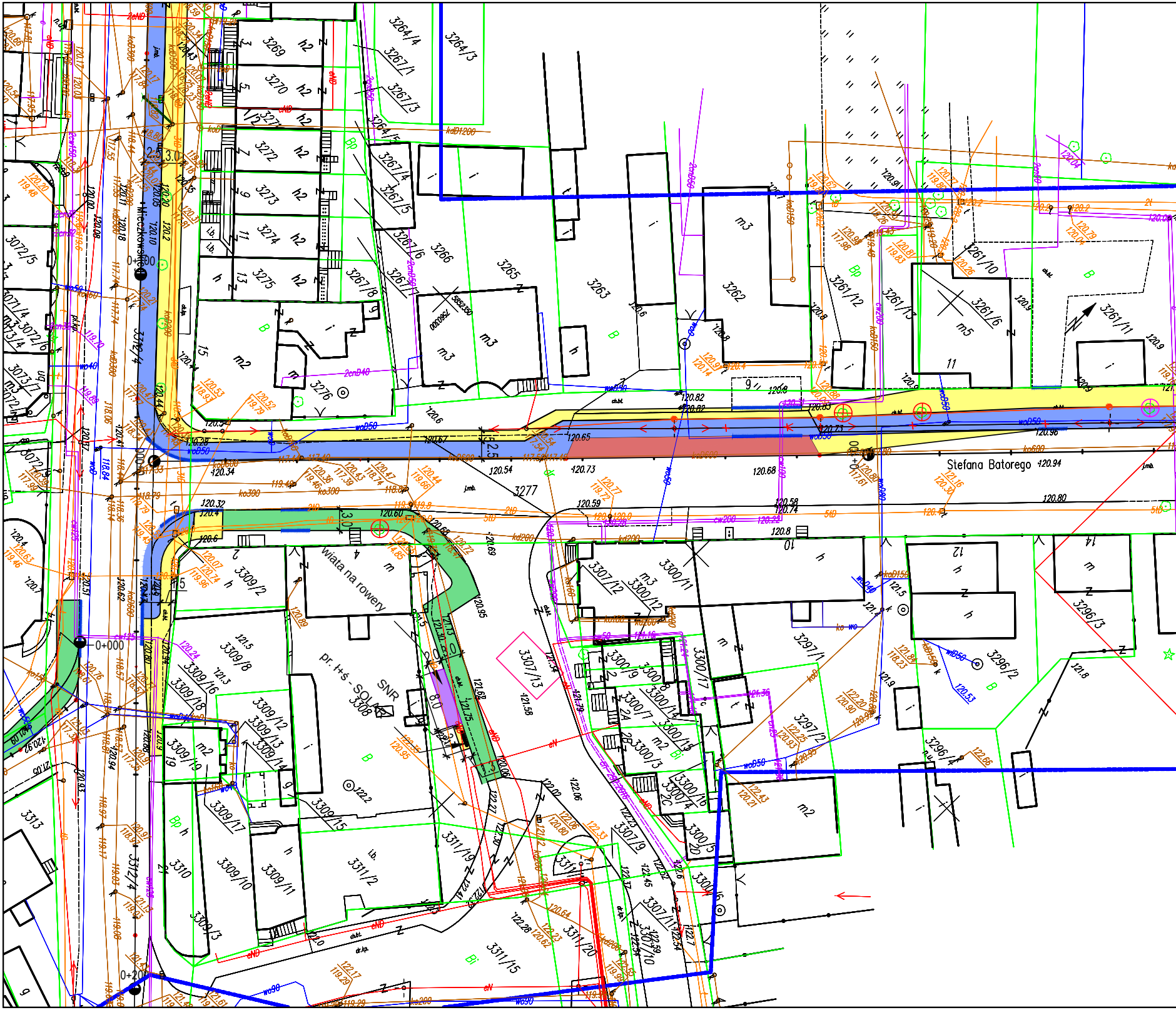

Stefana Batorego
Mieczkowskiego
wiata na rowery
pr. t+s - SOLAR
SNR
3308
3264/4
3264/3
3267/1
3267/3
3264/5
3267/4
3267/5
3267/6
3267/7
3267/8
3266
3265
3263
3262
3261/10
3261/12
3261/13
3261/6
3261/11
3269
3270
3271
3272
3273
3274
3275
3276
3277
3072/5
3072/6
3073/7
3309/2
3309/8
3309/16
3309/18
3309/12
3309/13
3309/14
3309/19
3309/17
3309/15
3309/10
3309/11
3309/3
3310
3311/2
3311/19
3311/20
3311/15
3313
3312/4
3307/13
3307/12
3300/12
3300/11
3300/9
3300/8
3300/7
3300/14
3300/3
3300/16
3300/4
3300/5
3300/6
3300/17
3307/9
3307/11
3307/10
3297/1
3297/2
3296/3
3296/2
3296/4
0+000
0+100
0+200
120.65
120.54
120.73
120.68
120.94
120.96
120.80
120.82
120.83
120.59
120.6
122.2
122.02
122.06

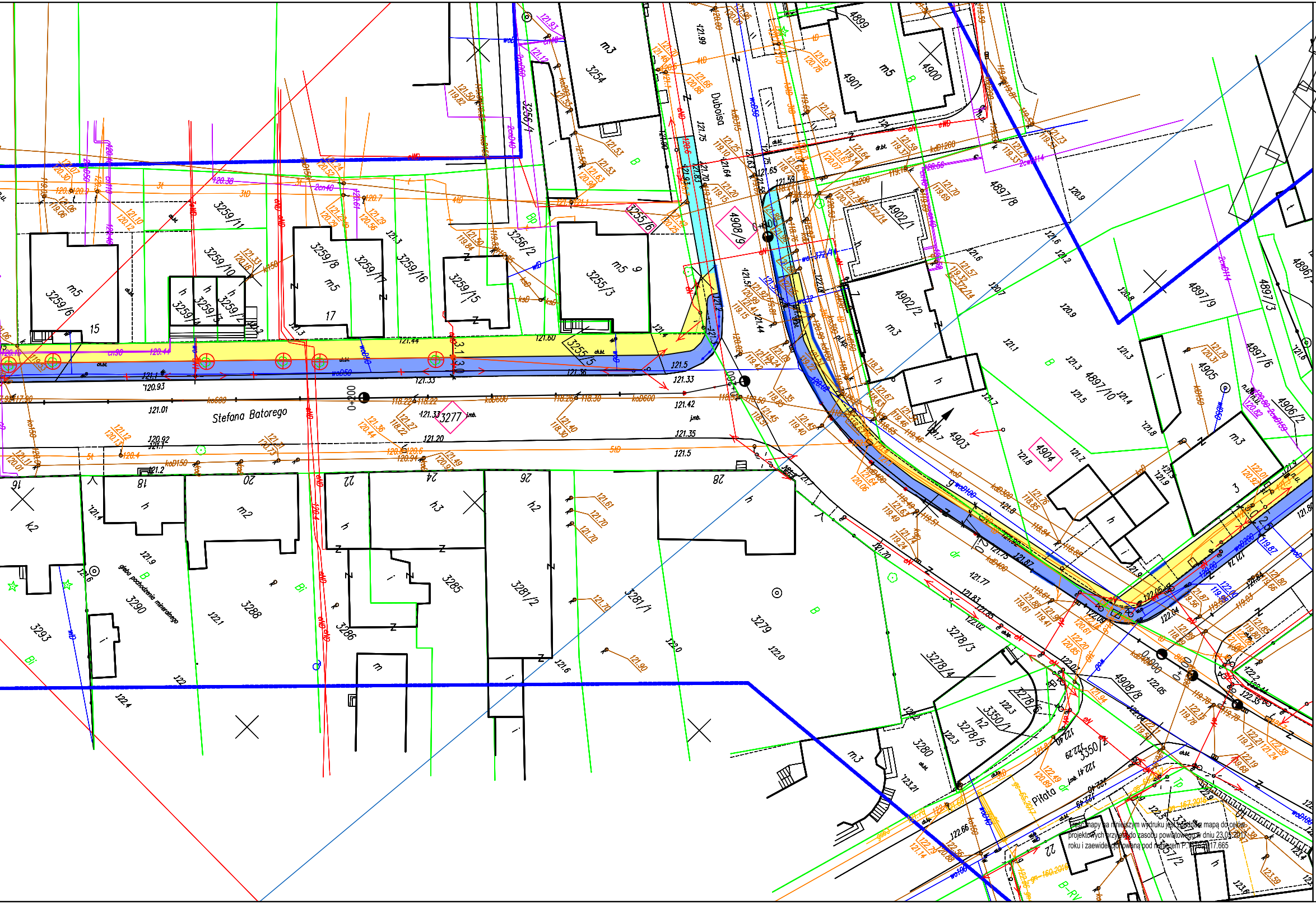

Stefana Batorego
Dubois
Piłata
3259/6
3259/10
3259/11
3259/8
3259/17
3259/16
3259/15
3259/4
3259/3
3259/2
3256/1
3256/2
3255/6
3255/3
3255/5
3254
3277
4908/9
4908/8
4899
4900
4901
4902/1
4902/2
4903
4904
4905
4896/1
4897/3
4897/6
4897/8
4897/9
4897/10
4906/2
3293
3290
3288
3286
3285
3281/2
3281/1
3279
3278/3
3278/4
3278/5
3278/6
3280
3350/1
3350/2
3357/2
15
17
16
18
20
22
24
26
28
9
3
m5
m3
m2
h
h2
h3
k2
gleba pochodzenia mineralnego

Treść mapy na niniejszym wydruku jest zgodna z mapą do celów projektowych przyjętą do zasobu powiatowego w dniu 23.05.2017 roku i zaewidencjonowaną pod numerem P.[illegible].2017.665

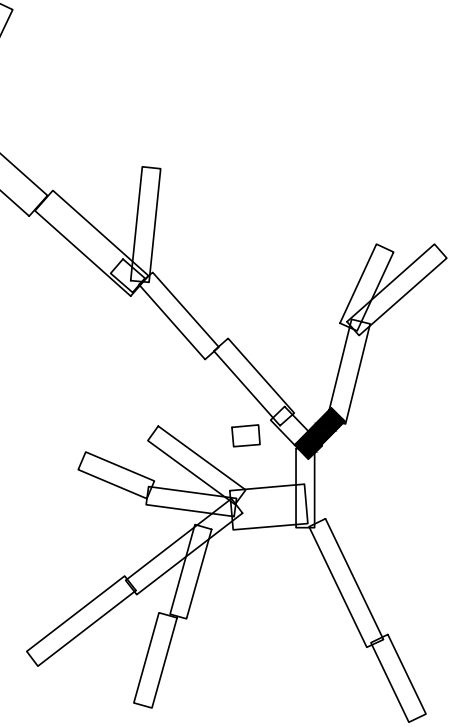

LEGENDA:

▭	działki objęte opracowaniem
🟩	projektowany ciąg pieszo rowerowy
🟦	projektowana ścieżka rowerowa
🟨	projektowany/remontowany chodnik
▨	kostka kamienna
🟪	istniejąca ścieżka rowerowa
🟦	istniejący chodnik
🟦	istniejący ciąg pieszo–rowerowy
🟩	projektowany pas zieleni
🟪	projektowane parkingi/wiaty dla rowerów
🟥	pas dla rowerów wyznaczony w jezdni – oznakowanie poziome
🟫	projektowane miejsca parkingowe
▭	regulacja, profilowanie rowu
🟦	proj. kładka dla rowerzystów
🟥	istniejące miejsca parkingowe
118,3	proj. rzędne wysokościowe
—	proj. murek z prefabrykatu typu L
—	proj. murek z gazonów
—	proj. palisada betonowa
—	proj. bariera typu olsztyńskiego
—	proj. ściek betonowy
—	proj. przedłużenie przepustu
—	krawężnik/obrzeże
—	krawężnik wtopiony
✕ ✕	elementy do usunięcia
—	ISTN. SIEĆ WODOCIĄGOWA
—	ISTN. SIEĆ KANALIZACJI SANITARNEJ
—	ISTN. LINIA NAPOWIETRZNA
—	ISTN. SIEĆ ELEKTROENERGETYCZNA
—	ISTN. SIEĆ TELETECHNICZNA
—	ISTN. SIEĆ GAZOWA
✕	ISTN. SŁUP ENERGETYCZNY DO LIKWIDACJI
—	PROJ. KANALIZACJA DESZCZOWA
—	PROJ. KANALIZACJA SANITARNA
—	PROJ. WODOCIĄG
●	PROJ. KRATKA DESZCZOWA
●	PROJ. STUDNIA CHŁONNA
✕	PROJ. PRZESTAWIENIE HYDRANTU
●	PROJ. NOWY SŁUP ENERGETYCZNY
●	PROJ. OŚWIETLENIE
✕	PROJ. ROZBIÓRKI BUDOWLI
—	PROJ. BUDOWLE TELEKOMUNIKAYCJNE
⊗	DRZEWO DO USUNIĘCIA
⊗	KARPINA DO USUNIĘCIA
○	DRZEWO DO ZACHOWANIA
⊗	DRZEWO DO PRZESADZENIA/USUNIĘCIA
○	SKUPISKO MŁODYCH DRZEW DO USUNIĘCIA

PRAWA AUTORSKIE ZASTRZEŻONE

Jednostka projektowa:		Inwestor:	
ROAD CONCEPT RENATA KOZAK UL. SIENKIEWICZA 21 11-600 WĘGORZEWO		MIASTO OSTRÓW MAZOWIECKA UL. 3 MAJA 66 07-300 OSTRÓW MAZOWIECKA	
Nazwa zadania:	BUDOWA ŚCIEŻEK ROWEROWYCH NA TERENIE MIASTA OSTRÓW MAZOWIECKA O DŁUGOŚCI OK. 17KM, WRAZ Z BUDOWĄ INFRASTRUKTURY TOWARZYSZĄCEJ I PRZEBUDOWĄ KOLIZJI		Branża: wielobranżowy
Tytuł rysunku:	PROJEKT ZAGOSPODAROWANIA TERENU		Skala: 1:500
Projektował: branża drogowa /przepusty	mgr inż. Renata Kozak WAM/0128/POOD/10	Podpis:	
Projektował: branża sanitarna	mgr inż. Bartosz Szewczyk WAM/0023/POOS/08	Podpis:	
Projektował: branża elektr.	mgr inż. Daniel Filipowicz WAM/0096/PWOE/12	Podpis:	
Projektował: branża teletech.	inż. Stanisław Olszewski 0022/ 96 / U	Podpis:	
Projektował: branża konstruk.	inż. Tomasz Sikorski WAM/0056/PWOK/08	Podpis:	
Opracował: zieleń	Adam Zinkiewicz	Podpis:	
Sprawdził: branża drogowa /przepusty	mgr inż. Mariusz Raszkiewicz WAM/0129/POOD/10	Podpis:	
Sprawdził: branża sanitarna	mgr inż. Grzegorz Kowalewski WAM/0022/POOS/08	Podpis:	
Sprawdził: branża elektr.	mgr inż. Marcin Grzesiukiewicz PDL/0154/POOE/10	Podpis:	Data: 06.2017
Sprawdził: branża konstruk.	mgr inż. Anna Sikorska WAM/0099/POOK/10	Podpis:	Nr rysunku: 2.17